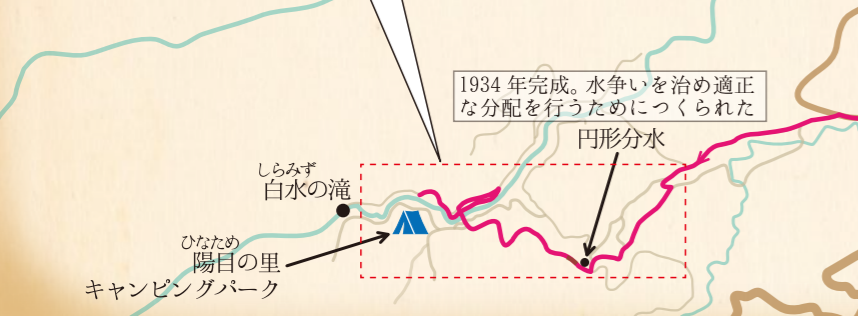
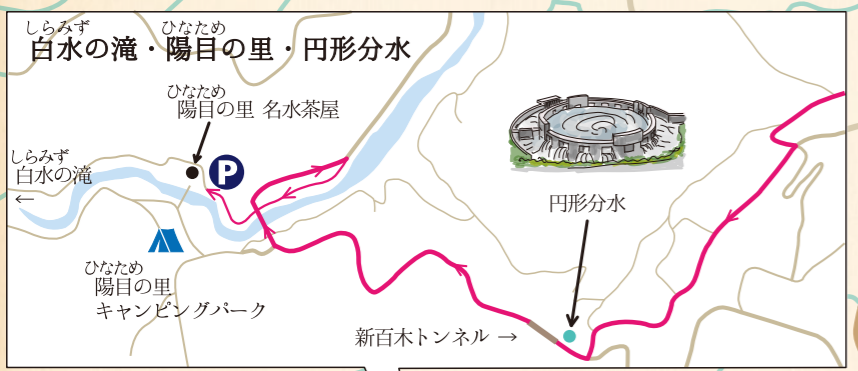
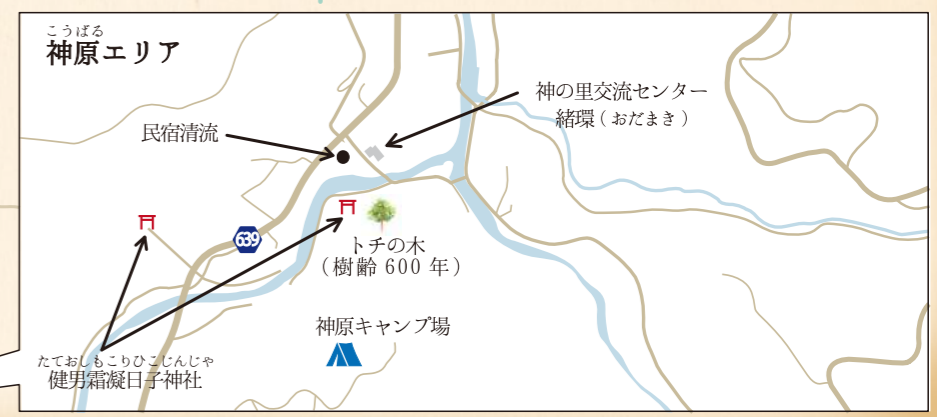
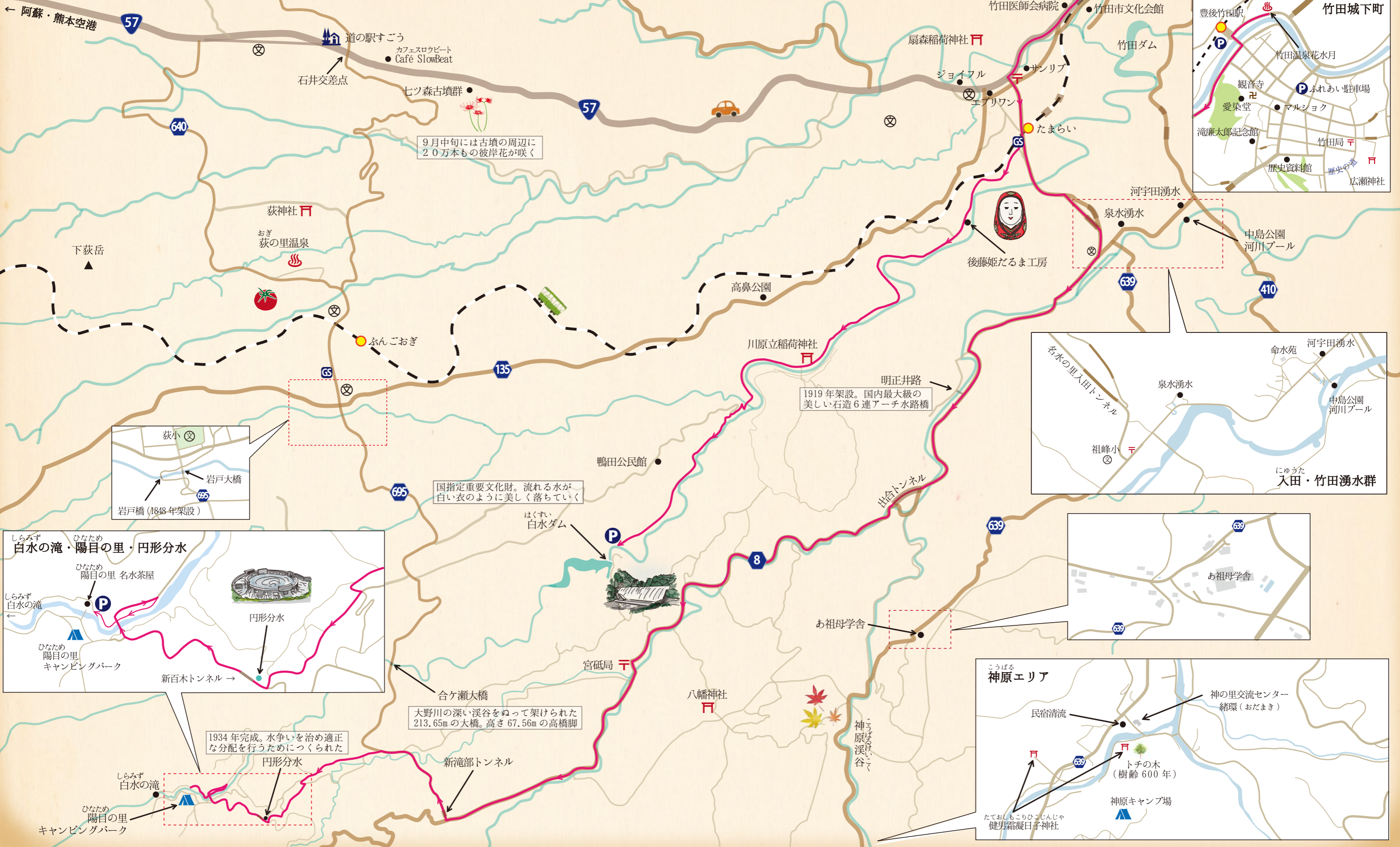


竹田市観光ルートマップ Taketa Sightseeing Map

竹田湧水群・神原・白水の滝・円形分水・白水ダム



9月中旬には古墳の周辺に20万本もの彼岸花が咲く

1919年架設。国内最大級の美しい石造6連アーチ水路橋

国指定重要文化財。流れる水が白い衣のように美しく落ちていく

大野川の深い渓谷をぬって架けられた213.65mの大橋。高さ67.56mの高橋脚

1934年完成。水争いを治め適正な分配を行うためにつくられた